 [http://maps.google.com/
maps?q=49.989,2.472](http://maps.google.com/maps?q=49.989,2.472)

Pierre d'Oblicamp



AVEC JEAN-MARC
BÉLOT, DE
« L'UNIVERSITÉ DES
MÉGALITHES » ET
AUTEUR D'UN ATLAS
MYTHOLOGIQUE
DES SITES
DE LÉGENDE

Toucher les pierres de Légénde



de Mélusine et Gargantua

Les adultes ont oublié, mais les enfants le savent bien : nos paysages ont été façonnés par des géants, Gargantua et autres Tord-chênes, il y a bien longtemps. D'où les curieuses pierres levées et mégalithes que Jean-Marc a dénichés et dont il a retrouvé l'histoire. Légendes pleines d'imagination ? Sans doute, ou pas ! Ces terres ont peut-être de la magie, laissons-nous pénétrer par ce souffle venu du fond des âges...

“**E**h bien jeune homme, qui étaient nos ancêtres ?” Dès la première planche de la BD La Serpe d'Or, le druide Assurantourix pose une colle à ses jeunes élèves gaulois. Jean-Marc Bélot, infatigable chercheur, nous livre ici une foule d'indices pour relever le défi en famille ! Les enfants : emmenez vos parents à travers les mégalithes les plus célèbres de Picardie. La chasse au trésor commence à l'Est d'Amiens. En remontant la Somme, **le peuple des mégalithes** a atteint l'Hallue, petit affluent qu'une légende locale fait sortir de la gorge de Gargantua. Dominant le petit village de Bavelincourt, il a édifié un grand menhir à tête de cheval de plus de deux mètres. Les paysans affirmaient qu'elle poussait, parlait et que les Fées dansaient tout autour certains jours. Les habitants venaient la nuit y faire la ronde. Mais ce serait plutôt une tête de mule, car on disait qu'un souterrain la reliait au mont Rôti, de l'autre côté de la vallée, par où une mule transportait des sacs d'or. Au bord de la petite route qui contourne le bois de Bavelincourt, un petit panneau indique la pierre. Elle est invisible quand les cultures sont hautes, mais voici sa position Google Maps :

📍 <http://maps.google.com/maps?q=49.989,2.472>

DOIGT DE GARGANTUA ET MENHIR D'ODIN

En poursuivant plus à l'est, le menhir de Doingt est aussi nommé « doigt de Gargantua ». En réalité, Gargantua, de passage dans la région lors de son long périple d'est en ouest, voulut retirer un gravier qui le gênait dans son sabot : c'était ce menhir, qui laisse imaginer la taille du géant ! Cela tombait bien car il servit de bonde, évitant

que **l'eau du Déluge** ne se déverse sur la région. Autant dire que cet épisode est très ancien. Les habitants modernes, plus pragmatiques, y ont vu un doigt pointé vers le ciel. Position Google Maps :

📍 <http://maps.google.com/maps?q=49.925,2.960>

Poursuivons vers l'est encore, au-delà de Saint-Quentin, au nord de Laon.

• A Bois-lés-Pargny, **le Verziau de Gargantua**, menhir de 4 m de haut, se trouve dans une prairie clôturée. C'est sans conteste le plus majestueux des



mégalithes picards. Il relève aussi de la geste gargantuesque : lors de son trajet, un peu avant d'arriver à Doingt et déjà fatigué, il oublia ici sa pierre à affûter. Une autre légende dit qu'il la jeta volontairement sur le

paysan qui lui avait fait faucher la région et ne voulut pas le payer, et écrasa involontairement la fille du paysan. On garde le souvenir d'un second menhir : ce furent donc des pierres jumelles comme il en existait à l'entrée des lieux de sépultures néolithiques. Le nom de l'Hercule gaulois fut un temps oublié lors des invasions vikings. Dans la forêt de Berjaumont, la fontaine d'Odin garda le nom de leur dieu Wotan. On y arrive à partir du Verziau par la Voie d'Odin, ce qui laisse penser que le menhir a pu lui être consacré un temps, avant de redevenir possession de Gargantua. Position Google Maps :

📍 <http://maps.google.com/maps?q=49.751,3.654> ●●●

Verziau de Gargantua

📍 <http://maps.google.com/maps?q=49.751,3.654>

●●● Nous descendons au sud de Soissons et entrons dans la forêt de Retz. La pierre Clouise, à l'est d'Haramont, était une pierre de fertilité et de présage. Les demoiselles qui arrivaient à glisser du haut en bas sans encombre étaient certaines de trouver leur époux dans l'année ; et il fallait être la moins vêtue possible pour bénéficier de la fertilité de la pierre. En regardant celles qui avaient la malchance de casser leur sabot dans la descente, les Anciens avaient entre eux un clin d'œil entendu... parce que cela signifiait qu'elle avait déjà consommé le mariage par avance ! La pierre aurait aussi été **l'oreiller d'Esus**, dieu gaulois, terrible seigneur de la forêt. Position Google Maps :

📍 <http://maps.google.com/maps?q=49.282,3.077>

LA PIERRE DU CALME INTÉRIEUR

Dans l'Oise, au sud de Crépy-en-Valois, près d'Ormoy-Villers, voici la pierre au Coq. Sous un certain angle, elle peut faire penser effectivement à un coq qui s'ébroue. Mais plus probablement, c'est un nom très ancien, néolithique, qui vient de la racine pré-indoeuropéenne coq-cuq, qui signifie sommet, tête. La pierre au coq, à sommet renflé, est donc la pierre à la tête. C'est une pierre de sagesse selon les personnes sensibles qui s'y rendent parfois pour méditer et retrouver le calme intérieur. Quand on vous dit que ces lieux ont de la puissance.... Position Google Maps :

📍 <http://maps.google.com/maps?q=49.192,2.845>

●●● En continuant vers l'ouest, près de la route de Senlis à Pont-Sainte-Maxence, sont érigés les menhirs des Indrolles. L'un est plus grand et plus visible, environ 2m de haut. Comme les deux Verziaux, les deux Indrolles sont des pierres-portails de sépulture collective néolithique. L'origine de leur nom est incertain : peut-être a-t-il été donné pour rappeler les drôles, les trolls, les lutins habitant certaines pierres. Position Google Maps :

📍 <http://maps.google.com/maps?q=49.234,2.584>



f L'alignement de La-pierre-qui-pousse repéré et raconté par Stéphane Cuvillier pour les amis d'Esprit de Picardie

"Le mieux est de s'y rendre les nuits de pleine lune quand chés chorcèles () s'assemblent pour leur Sabbat" dit*

Stéphane qui précise qu'on n'y a pas trouvé de trésor "ce qui ne veut pas dire qu'il n'y en a pas !" Pas facile à trouver... Concrètement, voilà un alignement de 5 pierres (5 fouilles donc !) qu'on trouvera grâce à Stéphane "en partant de Canisy près de Ham par la ruelle Bassure jusqu'au Canal de la Somme puis prendre vers Eppeville à droite jusqu'à la clairière qui abrite les pierres".
() les sorcières en picard)*




La pierre Clouise

📍 <http://maps.google.com/maps?q=49.282,3.077>




Pierre au Coq

 <http://maps.google.com/maps?q=49.234,2.584>



Notre périple se termine à Rhuis, en revenant sur Verberie dans le nord de l'Oise. Le menhir, haut de 3 m, est la dernière des Demoiselles de Rhuis. Les archives se souviennent d'au moins de six d'entre elles. Des demoiselles qui préférèrent aller danser dans les champs plutôt que d'aller assister à la messe, ont été pétrifiées en plusieurs endroits du bassin parisien et du nord de la France. Antan, les demoiselles étaient donc plus grandes que

sages ! A bonnes entendeuses.... La pierre de Rhuis est aussi une probable **Pierre de gué**, indiquant un passage sur l'Oise, comme l'ont fait celles de Sainte Maxence à Pont-Sainte-Maxence. Position Google Maps :  <http://maps.google.com/maps?q=49.313,2.703>

NOS ANCÊTRES, LES HOMMES DES MEGALITHES

Voilà l'épopée les amis ! Les pierres levées que vous avez, j'espère, trouvées pour la plupart, ont toutes été érigées à la même époque: entre 2500 et 1600 ans avant Jésus-Christ. Nous avons alors été la dernière civilisation mégalithique du continent à avoir survécu. Cette grande culture néolithique du bassin parisien, prospère et avancée, rythmée par les travaux agraires, a été envahie par les premiers arrivants indo-européens. Ce fut une rupture profonde avec changement de langue, de religion et de culture. La région du sud de l'Angleterre (Stonehenge, Avebury) porta encore la même civilisation mégalithique jusque vers -1200, puis on changea radicalement d'époque. Cela explique l'ampleur de l'oubli. Mais désormais, à la question d'Assurancetourix "Alors, jeune homme, qui étaient nos ancêtres ?"; vous saurez répondre : c'est le peuple mégalithique préindo-européen de Seine-Oise-Marne !

Vous voilà plus savant : vous avez appris au passage quelques mots néolithiques !

OR Les sacs d'or sous la pierre d'Oblicamp ne sont pas de l'or mais de l'eau. En pré-indoeuropéen, *ur* ou *or* signifie eau. **Les Monts d'Or sont des monts des sources !** Sous la pierre d'Oblicamp, il y a probablement un cours d'eau souterrain qui va se jeter dans l'Hallue

gar Vous avez rencontré des pierres de Gargantua à Doingt et à Bois-lès-Pargny. En pré-indoeuropéen, *gar* ou *kar* signifiait pierre, comme on le rencontre encore dans cairn, dans Garonne (rivière qui roule des pierres), dans le mont Gargan (grande pierre)

COQ, CUQ La pierre au Coq, pierre à la tête partage son nom avec beaucoup d'endroits, dont le plus connu est le village de Montcuq. Le *cuq* n'est donc pas du tout situé du côté où on le penserait : c'est la tête !


Verziau Là c'est du picard ! Il s'agit d'une pierre à aiguiser les faux.

On connaît encore d'autres mots, quelques dizaines tout au plus, qui s'apparentent à un ancêtre commun avec le basque. Mais ceci est une autre histoire....

QUELQUES REFERENCES POUR ALLER PLUS LOIN

- ▶ Cours de mégalithisme. 3 volumes (Université des mégalithes)
- ▶ Pierres à légendes de Haute-Normandie et de Picardie. 370 pierres
- ▶ Mythologie française, N°215 et 217 (Atlas de l'Aisne), 223 (Atlas de la Somme), 228 et 229 (Atlas de l'Oise)
- ▶ Les univers de l'imaginaire et de Mélusine www.editions-du-galtz.com/UDM.html

▶ Pour dormir et manger en chemin autour d'Amiens, Laon, Soissons, Crépy en Valois, Senlis ou Verberie : tous les hébergements sur www.picardietourisme.com

 Et les conseils ultra personnalisés des amis d'Esprit de Picardie sur Facebook